

УТВЕРЖДАЮ
Заведующий МАОУ «Центр
развития ребенка – детский сад
№144» г. Перми



Л.В.Останина
« 05 » 04 2019 г.

СОГЛАСОВАНО
Начальник отдела образования
Орджоникидзевского района
департамента образования
администрации города Перми
Т.В.Щелконогова
« 05 » 04 2019 г.

Начальник отделения пропаганды
БДД отдела ГИБДД УМВД
России по г. Перми



Д.Р.Гилязетдинов
« 05 » 04 2019 г.

М.П.

1

ПАСПОРТ

дорожной безопасности образовательного учреждения

Муниципального автономного дошкольного образовательного учреждения
«Центр развития ребенка – детский сад №144» города Перми

Общие сведения

Муниципальное автономное дошкольное образовательное учреждение «Центр развития ребенка – детский сад №144» города Перми

Тип ОУ: – образовательное учреждение

Юридический адрес ОУ: 614054, г. Пермь, ул. Пархоменко, 6;

Фактический адрес ОУ: 614054, г. Пермь, ул. Пархоменко, 6;
614038, г. Пермь, ул. Веденева, 73;
614038, г. Пермь, ул. Веденева, 75;
614038, г. Пермь, ул. Веденева, 71А

Заведующий: Останина Людмила Владимировна, 275-04-49

Заместитель заведующего по воспитательно-методической работе:
Старцева Наталья Александровна, 275-21-40

Ответственные работники муниципального органа образования:
Начальник отдела образования Орджоникидзевского района города Перми
Щелконогова Татьяна Васильевна

Ответственные от Госавтоинспекции: инспектор отделения пропаганды
БДД отдела ГИБДД Управления МВД России по г. Перми Селитовская
Карина Юрьевна +7 912 592 555 2

**Ответственные работники за мероприятия по профилактике детского
травматизма:** заместитель заведующего по ВМР Старцева Наталья
Александровна 275-17-27,

**Руководитель или ответственный работник дорожно-эксплуатационной
организации, осуществляющей содержание УДС:** Чашухин Вячеслав Иванов
284-35-35

**Руководитель или ответственный работник МКУ Пермская дирекция
дорожного движения, осуществляющий содержание ТСОДД:** Кис Максим
Леонидович 212-47-51

Количество воспитанников – 620 человек

Наличие уголка по БДД - имеется в каждой группе

Наличие класса по БДД – нет

Наличие автогородка (площадки) по БДД: отсутствует

Наличие автобуса в ОУ: отсутствует

Владелец автобуса: -

Время работы ОУ: Понедельник – пятница

7.00 – 19.00

Телефоны оперативных служб:

Пожарная охрана	101
Полиция	102
Скорая медицинская помощь	103
Аварийная газовая служба	104
Единая служба спасения	112
Скорая ветеринарная медицинская помощь	210-15-60, 22-68-37
Медицина катастроф (при крупных ДТП, пожарах)	241-4-44, 281-01-73
«Скорая психиатрическая помощь»	244-07-72, 263-07-03
Бюро несчастных случаев ГУВД (пропажа людей)	244-37-64
Информационно-поисковая система розыска животных	211-58-37
Детский телефон доверия	8(800)2000-122
Телефон доверия ГИБДД ГУ МВД	261-81-70

Содержание

I. План-схемы ОУ.

- 1) район расположения ОУ, пути движения транспортных средств и детей (учеников, обучающихся);
- 2) организация дорожного движения в непосредственной близости от образовательного учреждения с размещением соответствующих технических средств, маршруты движения детей и расположение парковочных мест;
- 3) пути движения транспортных средств к местам разгрузки/погрузки и рекомендуемых безопасных путей передвижения детей по территории образовательного учреждения.

План–схемы оформляются на основании дислокаций дорожных знаков и разметки, предоставленных территориальными органами ГИБДД,

Используемые сокращения

ОУ – образовательное учреждение.

УДС – улично-дорожные сети.

БДД – безопасность дорожного движения.

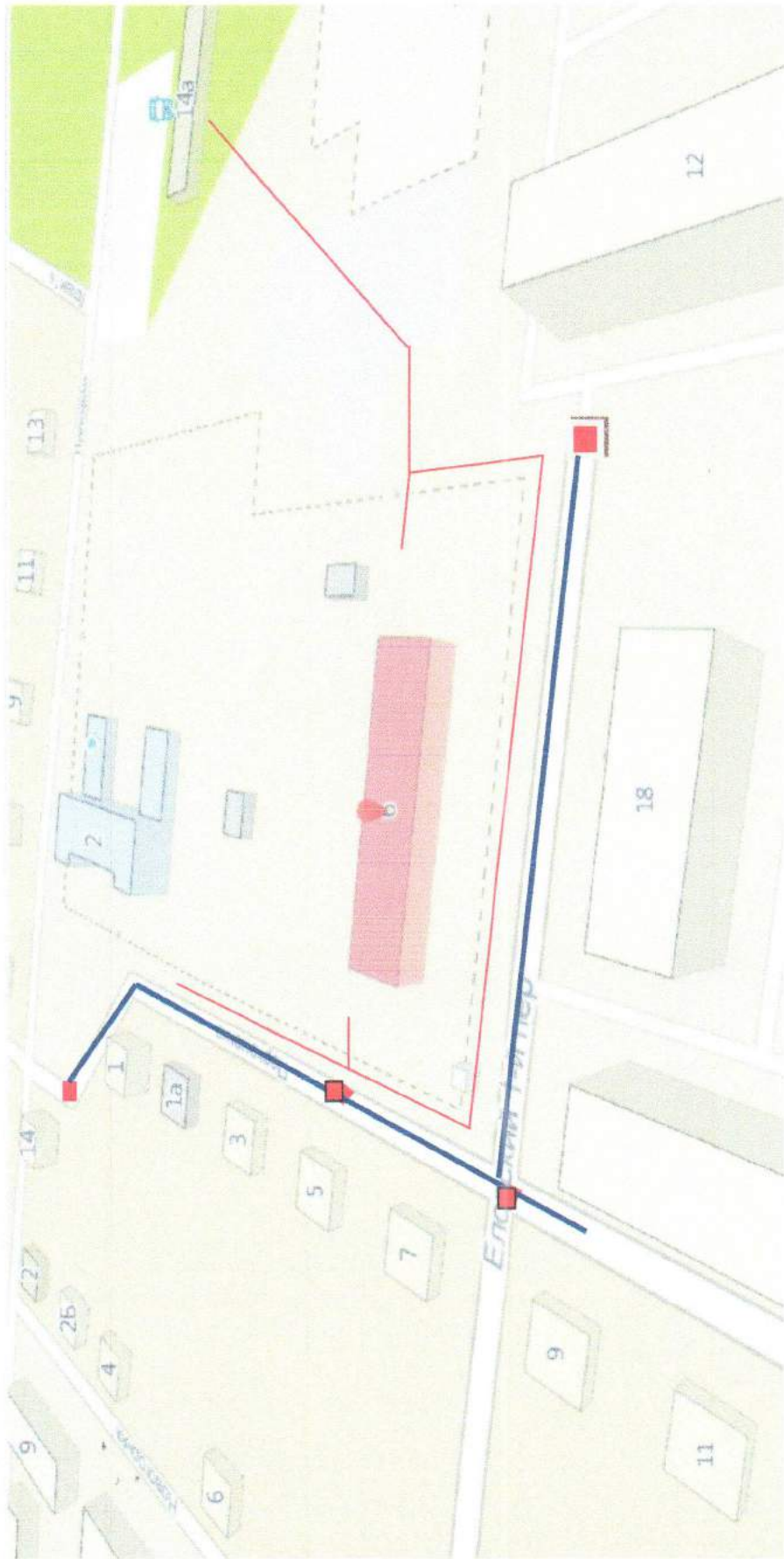
ТСОДД – технические средства организации дорожного движения.

ПДД – правила дорожного движения.

I. План-схемы ОУ:

**План-схема района расположения ОУ,
пути движения транспортных средств и детей (учеников)
подразделения: ул. Веденеева, 71А, ул. Веденеева, 73, ул. Веденеева, 75**










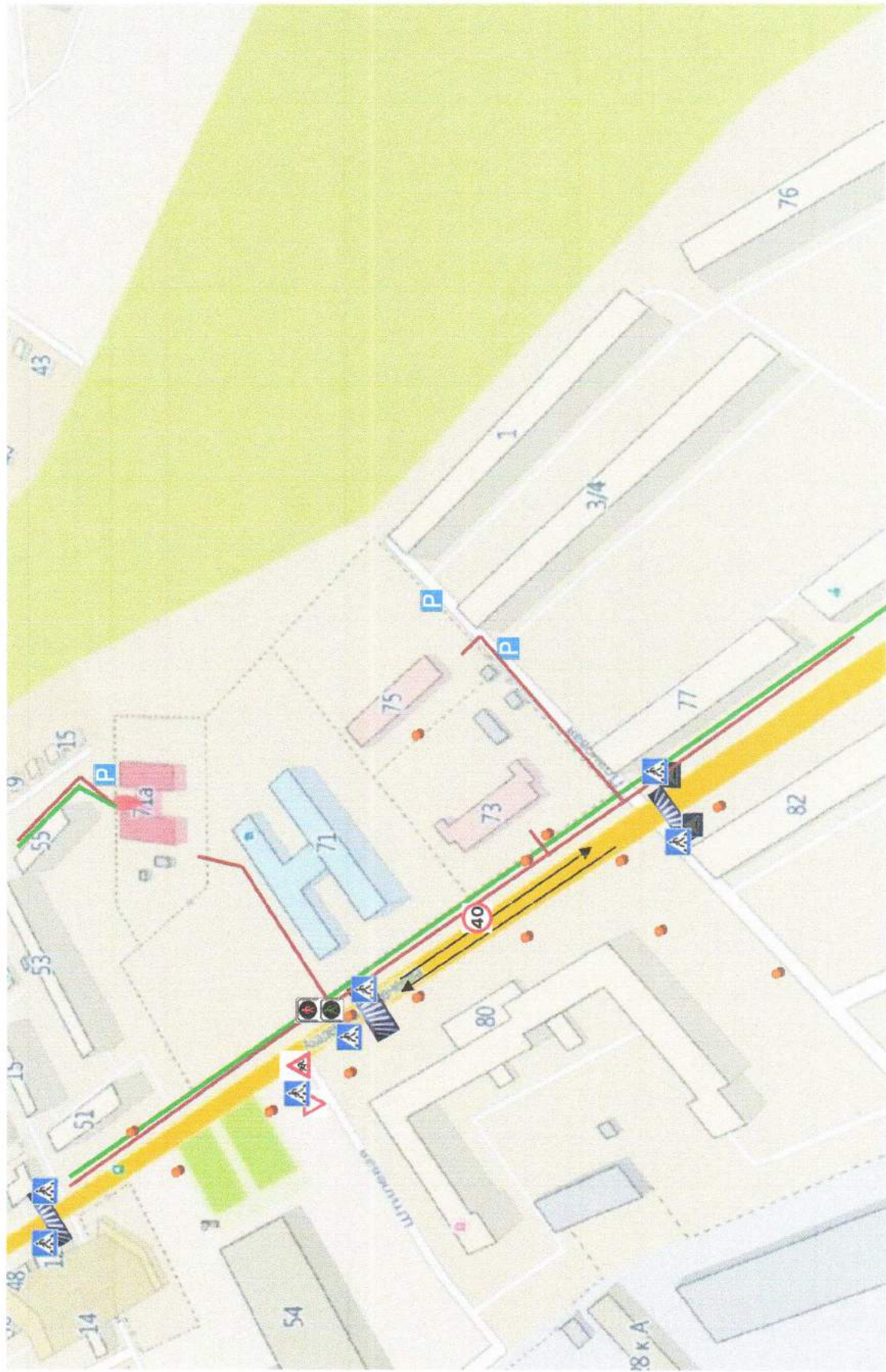
-  - опасные участки дороги
-  - движение воспитанников в (из) ОУ
-  - движение транспортных средств
-  } жилые постройки
-  - ограждение территории детского сада

Схема организации дорожного движения в непосредственной близости от образовательного учреждения с размещением соответствующих технических средств, маршруты движения детей и расположение парковочных мест

Образец схемы подразделения Веденеева, 71А, 73, 75



----- ограждение ОУ

• - Искусственное освещение

→ Направление движения транспортного потока

P Парковочные места для автомобилей

— Маршруты движения детей

— тротуар

Образец схемы подразделения Пархоменко, б



----- ограждение ОУ

- - Искусственное освещение
- Направление движения транспортного потока
- ↔ Тротуар
- P** Парковочные места для автомобилей
- Маршруты движения детей

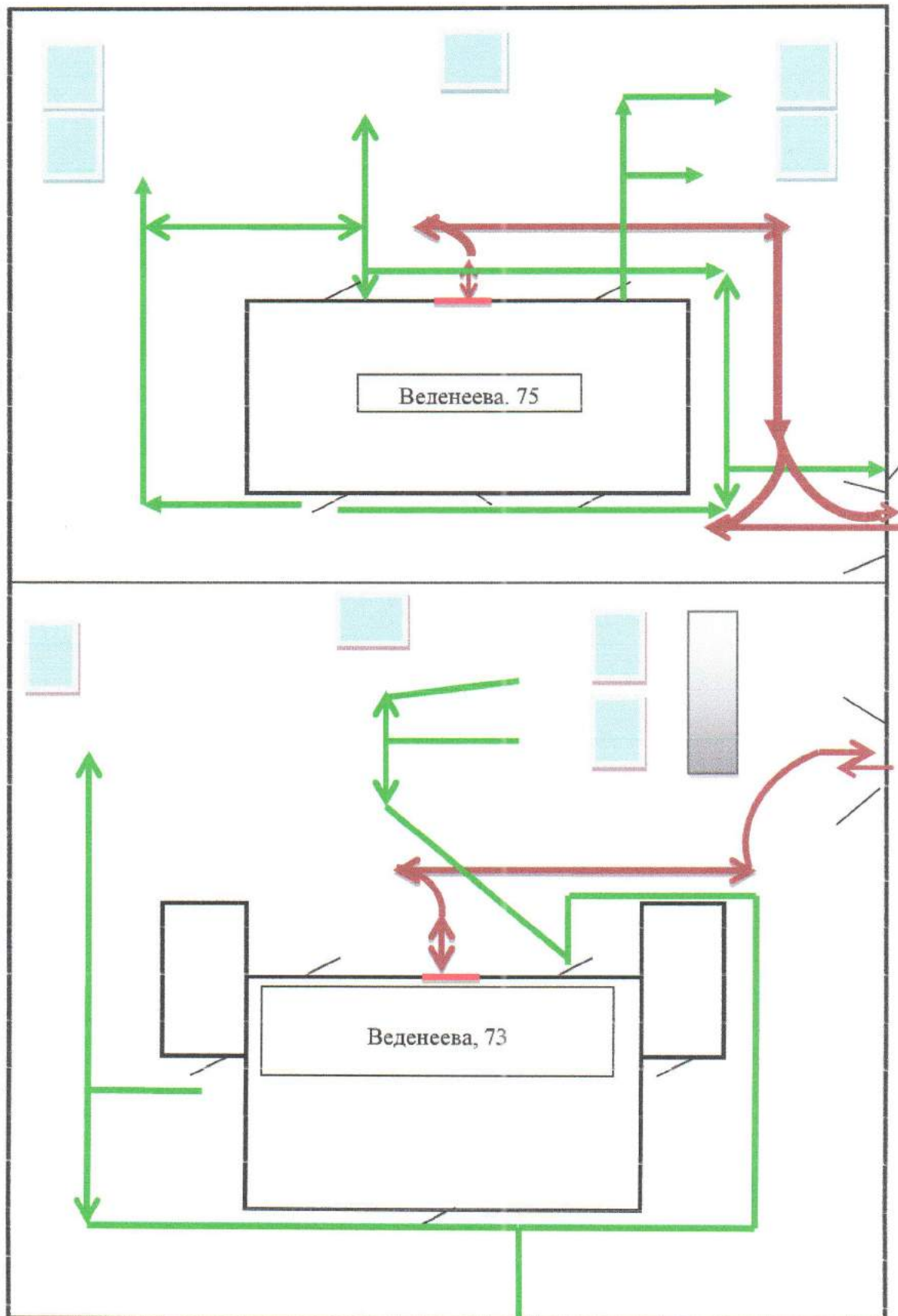
(допускается схему дополнять фотоматериалами)

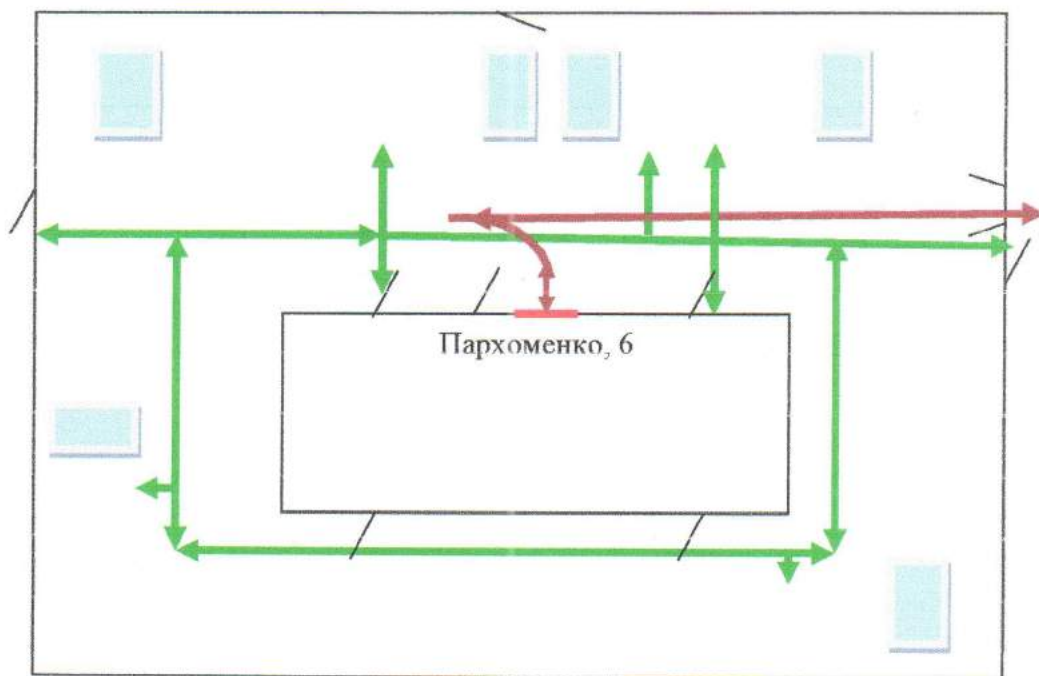
Рекомендации к составлению схемы организации дорожного движения в непосредственной близости от образовательного учреждения

1. Схема организации дорожного движения ограничена автомобильными дорогами, находящимися в непосредственной близости от образовательного учреждения;
2. На схеме обозначено:
 - здание ОУ с указанием территории, принадлежащей непосредственно ОУ (при наличии указать ограждение территории);
 - автомобильные дороги и тротуары;
 - различные (наземные – регулируемые / нерегулируемые) и внеуличные (надземные и подземные) пешеходные переходы на подходах к ОУ;
 - дислокация существующих дорожных знаков и дорожной разметки;
 - другие технические средства организации дорожного движения;
 - направление движения транспортных средств по проезжей части;
 - направление безопасного маршрута движения детей (учеников, обучающихся);
3. На схеме указано расположение остановок маршрутных транспортных средств и безопасные маршруты движения детей (учеников) от остановочного пункта к ОУ и обратно;
4. При наличии стоянки (парковочных мест) около ОУ, указывается место расположение и безопасные маршруты движения детей (учеников) от парковочных мест к ОУ и обратно.

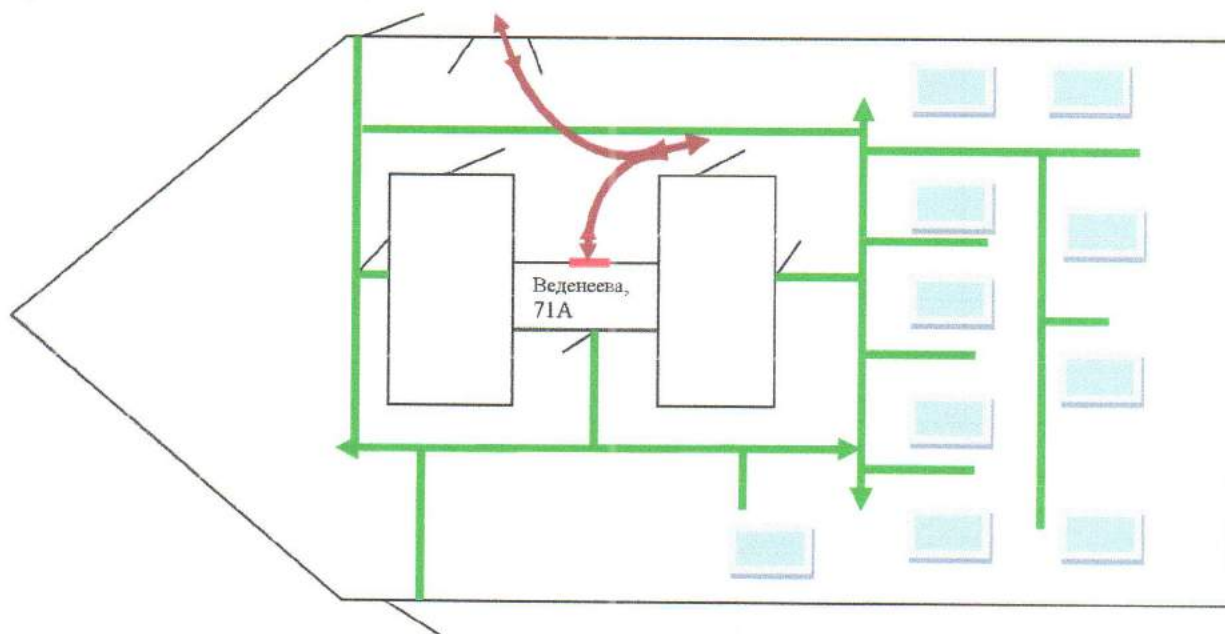
Пути движения транспортных средств к местам разгрузки/погрузки и рекомендуемые пути передвижения детей по территории образовательного учреждения

Образец схемы подразделений ул. Веденева, 73 и 75.






Подразделение Веденева, 71А



12

 Движение транспортных средств по территории образовательного учреждения

 Место разгрузки / погрузки

 Движение детей по территории образовательного учреждения и перемещение на прогулочные участки

Рекомендации к составлению схемы пути движения транспортных средств к местам разгрузки/погрузки

На схеме указывается примерная траектория движения транспортного средства на территории ОУ, в том числе место погрузки/разгрузки, а также безопасный маршрут движения детей во время погрузочно-разгрузочных работ.

В целях обеспечения безопасного движения детей по территории ОУ необходимо исключить пересечение пути движения детей и пути движения транспортных средств.

Лист замечаний и предложений